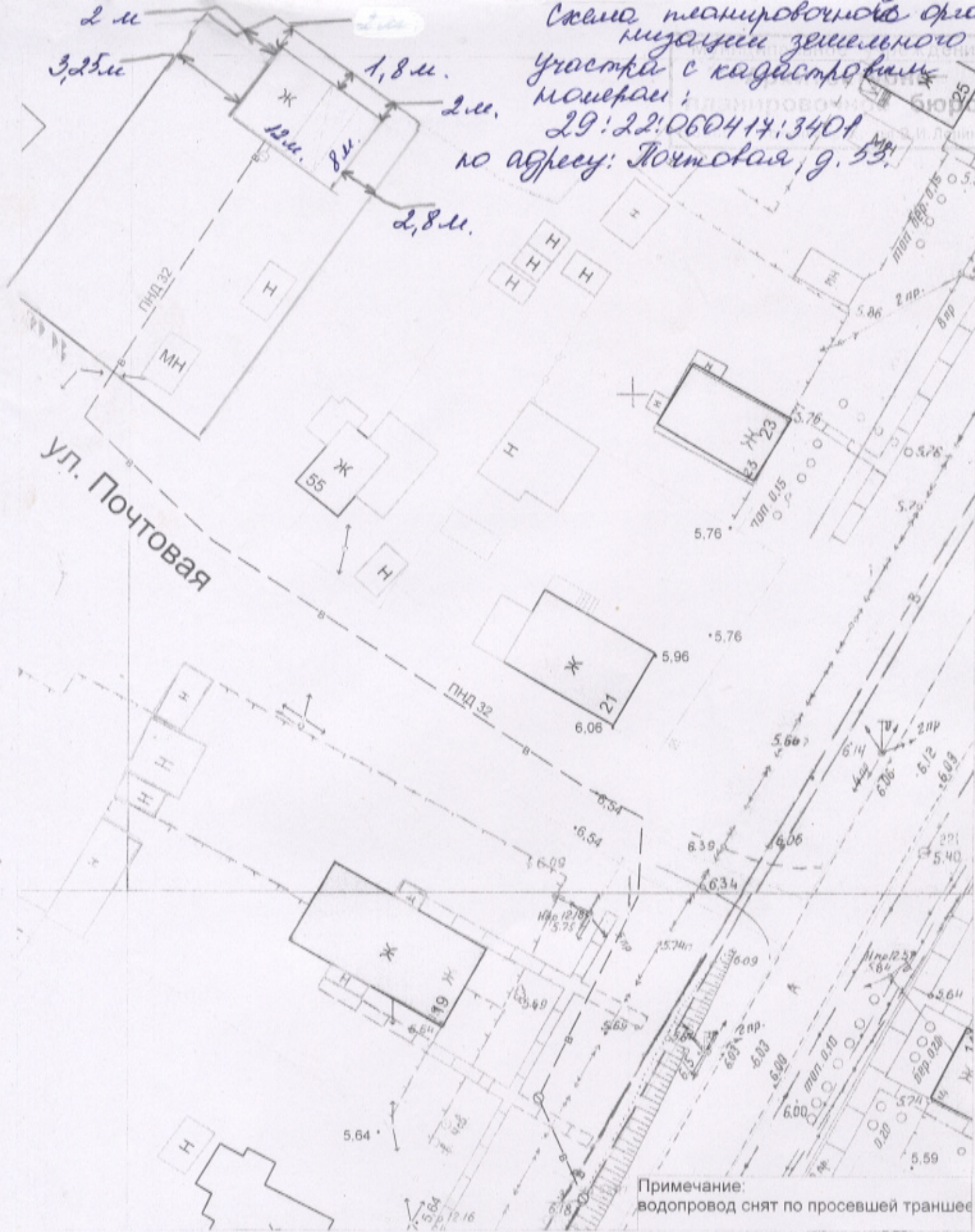


Схема планировочной организации земельного участка с кадастровым номером: 29:22:060414:3401 по адресу: Почтовая, д. 55.



Примечание: водопровод снят по просевшей траншее

**МУ "Архитектурно-планировочное бюро"**

И.о. директора: Веселкова Л.Е.  
 Нач. отдела: Львова Н.А.  
 Геодезист 2 кат.: Котков А.Е.

Контрольно-исполнительная съемка водопровода и канализации к жилому дому по ул.Почтовой

Лицензия СЗГ-023021 от 02 июня 2008 г.  
 Лист  
 Листов  
 Исх. №

**Департамент градостроительства мэрии города Архангельска**

Гл. специалист: Быкова Л.Б.

Масштаб: 1:500

Система высот "Балтийская" 1946 г.

Зудашева Т.А. Зудашев 01.07.2008г.





## СВИДЕТЕЛЬСТВО О ГОСУДАРСТВЕННОЙ РЕГИСТРАЦИИ ПРАВА

Управление Федеральной службы государственной регистрации, кадастра  
и картографии по Архангельской области и Ненецкому автономному округу

Дата выдачи:

"11" июня 2014 года

Документы-основания: • Договор дарения жилого дома от 03.06.2014

• Дополнительное соглашение (к договору дарения жилого дома от 03.06.2014) от 03.06.2014

Субъект (субъекты) права: Рудалева Екатерина Сергеевна, :

Вид права: Общая долевая собственность, доля в праве 1/4

Объект права: жилой дом, назначение: жилое, 2 - этажный, общая площадь 106,4 кв.м, адрес  
(местонахождение) объекта: Архангельская область, г.Архангельск, ул.Почтовая, д.53

Кадастровый (или условный) номер: 29:22:060417:1781

Существующие ограничения (обременения) права: не зарегистрировано

о чем в Едином государственном реестре прав на недвижимое имущество и сделок с ним "11"  
июня 2014 года сделана запись регистрации № 29-29-01/070/2014-196

Регистратор

Киселева Е. В.



М.П.

(подпись)

29-АЛ 037855



## СВИДЕТЕЛЬСТВО О ГОСУДАРСТВЕННОЙ РЕГИСТРАЦИИ ПРАВА

Управление Федеральной службы государственной регистрации, кадастра  
и картографии по Архангельской области и Ненецкому автономному округу

Дата выдачи:

"11" июня 2014 года

Документы-основания: • Договор дарения жилого дома от 03.06.2014

• Дополнительное соглашение (к договору дарения жилого дома от 03.06.2014) от 03.06.2014

Субъект (субъекты) права: Рудалева Анастасия Сергеевна,

Вид права: Общая долевая собственность, доля в праве 1/4

Объект права: жилой дом, назначение: жилое, 2 - этажный, общая площадь 106,4 кв.м, адрес  
(местонахождение) объекта: Архангельская область, г.Архангельск, ул.Почтовая, д.53

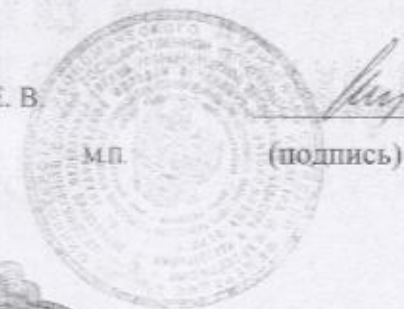
Кадастровый (или условный) номер: 29:22:060417:1781

Существующие ограничения (обременения) права: не зарегистрировано

о чем в Едином государственном реестре прав на недвижимое имущество и сделок с ним "11"  
июня 2014 года сделана запись регистрации № 29-29-01/070/2014-196

Регистратор


Киселева Е. В.



М.П.

(подпись)

29-АЛ 037857







## СВИДЕТЕЛЬСТВО О ГОСУДАРСТВЕННОЙ РЕГИСТРАЦИИ ПРАВА

Управление Федеральной службы государственной регистрации, кадастра и картографии по Архангельской области и Ненецкому автономному округу

Дата выдачи: "11" июня 2014 года

Документы-основания: • Договор дарения от 27 апреля 2007 года, зарегистрированный в Едином государственном реестре прав на недвижимое имущество и сделок с ним 01 июня 2007 года, запись регистрации №29-29-01/033/2007-079.

- Передаточный акт от 27 апреля 2007 года.
- Договор купли-продажи от 25.09.2007г., дата регистрации 10.11.2007г., №29-29-01/079/2007-147
- Передаточный акт от 25.09.2007г
- Договор дарения жилого дома от 03.06.2014
- Дополнительное соглашение (к договору дарения жилого дома от 03.06.2014) от 03.06.2014

Субъект (субъекты) права: Рудалева Галина Александровна,

Вид права: Общая долевая собственность, доля в праве 1/4


Объект права: жилой дом, назначение: жилое, 2 - этажный, общая площадь 106,4 кв.м, адрес (местонахождение) объекта: Архангельская область, г.Архангельск, ул.Почтовая, д.53

Кадастровый (или условный) номер: 29:22:060417:1781

Существующие ограничения (обременения) права: не зарегистрировано  
о чем в Едином государственном реестре прав на недвижимое имущество и сделок с ним "11" июня 2014 года сделана запись регистрации № 29-29-01/070/2014-196

Регистратор

Киселева Е. В.



МП (подпись)

29-АЛ 037854



## СВИДЕТЕЛЬСТВО О ГОСУДАРСТВЕННОЙ РЕГИСТРАЦИИ ПРАВА

Управление Федеральной службы государственной регистрации, кадастра и картографии по Архангельской области и Ненецкому автономному округу

Дата выдачи: "11" июня 2014 года

Документы-основания: • Договор дарения жилого дома от 03.06.2014

- Дополнительное соглашение (к договору дарения жилого дома от 03.06.2014) от 03.06.2014

Субъект (субъекты) права: Рудалев Сергей Рудольфович, ;

Вид права: Общая долевая собственность, доля в праве 1/4

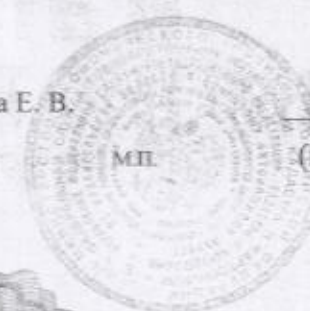
Объект права: жилой дом, назначение: жилое, 2 - этажный, общая площадь 106,4 кв.м, адрес (местонахождение) объекта: Архангельская область, г.Архангельск, ул.Почтовая, д.53

Кадастровый (или условный) номер: 29:22:060417:1781

Существующие ограничения (обременения) права: не зарегистрировано  
о чем в Едином государственном реестре прав на недвижимое имущество и сделок с ним "11" июня 2014 года сделана запись регистрации № 29-29-01/070/2014-196

Регистратор

Киселева Е. В.



МП (подпись)

29-АЛ 037856



Выписка из Единого государственного реестра недвижимости об основных характеристиках и зарегистрированных правах на объект недвижимости

Сведения об основных характеристиках объекта недвижимости

В Единый государственный реестр недвижимости внесены следующие сведения:

Раздел 1 Лист 1

Земельный участок вид объекта недвижимости			
Лист №1 Раздел 1	Всего листов раздела 1: 1	Всего разделов: 3	Всего листов выписки: 4
21 сентября 2018г.			
Кадастровый номер:	29:22:060417:3401		
Номер кадастрового квартала:	29:22:060417		
Дата присвоения кадастрового номера:	29.06.2018		
Ранее присвоенный государственный учетный номер:	данные отсутствуют		
Адрес (местоположение):	Архангельская область, г. Архангельск, территориальный округ Майская горка, ул. Почтовая, д. 53		
Площадь, м2:	777 +/- 10		
Кадастровая стоимость, руб:	935212.74		
Кадастровые номера расположенных в пределах земельного участка объектов недвижимости:	29:22:060417:1781		
Категория земель:	Земли населенных пунктов		
Виды разрешенного использования:	Для индивидуального жилищного строительства		
Статус записи об объекте недвижимости:	Сведения об объекте недвижимости имеют статус "актуальные"		
Особые отметки:	данные отсутствуют		
Получатель выписки:	Болтенков Эдуард Витальевич (представитель правообладателя), Правообладатель: Николаева Анастасия Сергеевна		



Ведущий специалист-эксперт		М.А. Максакова
полное наименование должности	подпись	инициалы, фамилия

Раздел 2


Выписка из Единого государственного реестра недвижимости об основных характеристиках и зарегистрированных правах на объект недвижимости

Сведения о зарегистрированных правах

Земельный участок вид объекта недвижимости			
Лист №1 Раздел 2	Всего листов раздела 2: 2	Всего разделов: 3	Всего листов выписки: 4
21 сентября 2018г.			
Кадастровый номер:	29:22:060417:3401		

1	Правообладатель (правообладатели):	1.1	Рудалева Екатерина Сергеевна
2	Вид, номер и дата государственной регистрации права:	2.1	Общая долевая собственность, 1/4 29:22:060417:3401-29/188/2018-4 21.09.2018 14:24:32
3	Документы-основания	3.1	Соглашение о перераспределении земельных участков, государственная собственность на которые не разграничена, Выдан 12.07.2018
4	Ограничение прав и обременение объекта недвижимости:	не зарегистрировано	
1	Правообладатель (правообладатели):	1.2	Николаева Анастасия Сергеевна,
2	Вид, номер и дата государственной регистрации права:	2.2	Общая долевая собственность, 1/4 29:22:060417:3401-29/188/2018-3 21.09.2018 14:24:32
3	Документы-основания	3.2	Соглашение о перераспределении земельных участков, государственная собственность на которые не разграничена, Выдан 12.07.2018
4	Ограничение прав и обременение объекта недвижимости:	не зарегистрировано	
1	Правообладатель (правообладатели):	1.3	Рудалев Сергей Рудольфович
2	Вид, номер и дата государственной регистрации права:	2.3	Общая долевая собственность, 1/4 29:22:060417:3401-29/188/2018-2 21.09.2018 14:24:32
3	Документы-основания	3.3	Соглашение о перераспределении земельных участков, государственная собственность на которые не разграничена, Выдан 12.07.2018
4	Ограничение прав и обременение объекта недвижимости:	не зарегистрировано	
1	Правообладатель (правообладатели):	1.4	Рудалева Галина Александровна
2	Вид, номер и дата государственной регистрации права:	2.4	Общая долевая собственность, 1/4 29:22:060417:3401-29/188/2018-1 21.09.2018 14:24:32
3	Документы-основания	3.4	Соглашение о перераспределении земельных участков, государственная собственность на которые не разграничена, Выдан 12.07.2018
4	Ограничение прав и обременение объекта недвижимости:	не зарегистрировано	

Ведущий специалист-эксперт		М.А. Максакова
полное наименование должности	подпись	инициалы, фамилия





Земельный участок вид объекта недвижимости			
Лист №2 Раздел 2	Всего листов раздела 2: 2	Всего разделов: 3	Всего листов выписки: 4
21 сентября 2018г.			
Кадастровый номер:		29:22:060417:3401	
5	Сведения о наличии решения об изъятии объекта недвижимости для государственных и муниципальных нужд:	данные отсутствуют	
6	Сведения об осуществлении государственной регистрации сделки, права, ограничения права без необходимого в силу закона согласия третьего лица, органа:	данные отсутствуют	



Ведущий специалист-эксперт	М.А. Максакова
полное наименование должности	инициалы, фамилия

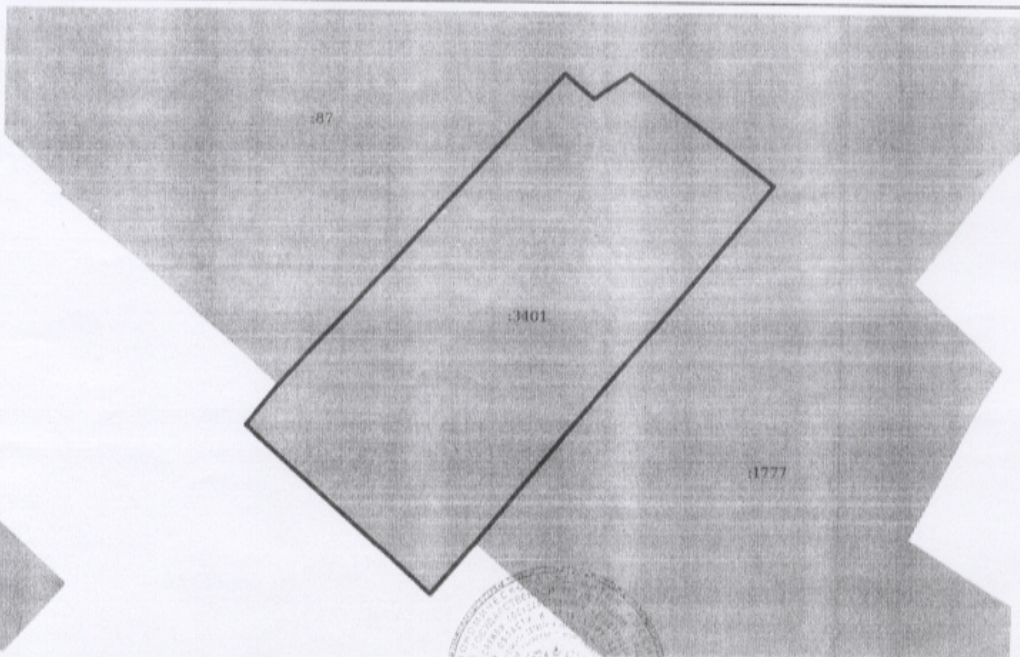
Раздел 3

Выписка из Единого государственного реестра недвижимости об основных характеристиках и зарегистрированных правах на объект недвижимости

Описание местоположения земельного участка

Земельный участок вид объекта недвижимости			
Лист №1 Раздел 3	Всего листов раздела 3: 1	Всего разделов: 3	Всего листов выписки: 4
21 сентября 2018г.			
Кадастровый номер:		29:22:060417:3401	

План (чертеж, схема) земельного участка



Масштаб 1:400	Условные обозначения:	
Ведущий специалист-эксперт	М.А. Максакова	
полное наименование должности	подпись	инициалы, фамилия





Выписка из Единого государственного реестра недвижимости об основных характеристиках и зарегистрированных правах на объект недвижимости

Сведения об основных характеристиках объекта недвижимости

В Единый государственный реестр недвижимости внесены следующие сведения:

Раздел 1 Лист 1

Земельный участок вид объекта недвижимости			
Лист №1 Раздел 1	Всего листов раздела 1: 1	Всего разделов: 3	Всего листов выписки: 4
21 сентября 2018г.			
Кадастровый номер:	29:22:060417:3401		
Номер кадастрового квартала:	29:22:060417		
Дата присвоения кадастрового номера:	29.06.2018		
Ранее присвоенный государственный учетный номер:	данные отсутствуют		
Адрес (местоположение):	Архангельская область, г. Архангельск, территориальный округ Майская горка, ул. Почтовая, д. 53		
Площадь, м2:	777 +/- 10		
Кадастровая стоимость, руб:	935212.74		
Кадастровые номера расположенных в пределах земельного участка объектов недвижимости:	29:22:060417:1781		
Категория земель:	Земли населенных пунктов		
Виды разрешенного использования:	Для индивидуального жилищного строительства		
Статус записи об объекте недвижимости:	Сведения об объекте недвижимости имеют статус "актуальные"		
Особые отметки:	данные отсутствуют		
Получатель выписки:	Болтенков Эдуард Витальевич (представитель правообладателя), Правообладатель: Рудалева Галина Александровна		

Ведущий специалист-эксперт		М.А. Макеева
полное наименование должности	подпись	инициалы, фамилия



Раздел 2

Выписка из Единого государственного реестра недвижимости об основных характеристиках и зарегистрированных правах на объект недвижимости  
Сведения о зарегистрированных правах

Земельный участок вид объекта недвижимости			
Лист №1 Раздел 2	Всего листов раздела 2: 2	Всего разделов: 3	Всего листов выписки: 4
21 сентября 2018г.			
Кадастровый номер:	29:22:060417:3401		
1	Правообладатель (правообладатели):	1.1	Рудалева Екатерина Сергеевна
2	Вид, номер и дата государственной регистрации права:	2.1	Общая долевая собственность, 1/4 29:22:060417:3401-29/188/2018-4 21.09.2018 14:24:32
3	Документы-основания	3.1	Соглашение о перераспределении земельных участков, государственная собственность на которые не разграничена, Выдан 12.07.2018
4	Ограничение прав и обременение объекта недвижимости:	не зарегистрировано	
1	Правообладатель (правообладатели):	1.2	Николаева Анастасия Сергеевна
2	Вид, номер и дата государственной регистрации права:	2.2	Общая долевая собственность, 1/4 29:22:060417:3401-29/188/2018-3 21.09.2018 14:24:32
3	Документы-основания	3.2	Соглашение о перераспределении земельных участков, государственная собственность на которые не разграничена, Выдан 12.07.2018
4	Ограничение прав и обременение объекта недвижимости:	не зарегистрировано	
1	Правообладатель (правообладатели):	1.3	Рудалев Сергей Рудольфович
2	Вид, номер и дата государственной регистрации права:	2.3	Общая долевая собственность, 1/4 29:22:060417:3401-29/188/2018-2 21.09.2018 14:24:32
3	Документы-основания	3.3	Соглашение о перераспределении земельных участков, государственная собственность на которые не разграничена, Выдан 12.07.2018
4	Ограничение прав и обременение объекта недвижимости:	не зарегистрировано	
1	Правообладатель (правообладатели):	1.4	Рудалева Галина Александровна,
2	Вид, номер и дата государственной регистрации права:	2.4	Общая долевая собственность, 1/4 29:22:060417:3401-29/188/2018-1 21.09.2018 14:24:32
3	Документы-основания	3.4	Соглашение о перераспределении земельных участков, государственная собственность на которые не разграничена, Выдан 12.07.2018
4	Ограничение прав и обременение объекта недвижимости:	не зарегистрировано	

Ведущий специалист-эксперт		М.А. Максакова
полное наименование должности	подпись	инициалы, фамилия





Выписка из Единого государственного реестра недвижимости об основных характеристиках и зарегистрированных правах на объект недвижимости  
Описание местоположения земельного участка

Земельный участок вид объекта недвижимости			
Лист №1 Раздел 3	Всего листов раздела 3: 1	Всего разделов: 3	Всего листов выписки: 4
21 сентября 2018г.			
Кадастровый номер:		29:22:060417:3401	
План (чертеж, схема) земельного участка			
Масштаб 1:400	Условные обозначения:		
Ведущий специалист-эксперт			М.А. Макаева
полное наименование должности	подпись	инициалы, фамилия	

Земельный участок вид объекта недвижимости			
Лист №2 Раздел 2	Всего листов раздела 2: 2	Всего разделов: 3	Всего листов выписки: 4
21 сентября 2018г.			
Кадастровый номер:		29:22:060417:3401	
5	Сведения о наличии решения об изъятии объекта недвижимости для государственных и муниципальных нужд:	данные отсутствуют	
6	Сведения об осуществлении государственной регистрации сделки, права, ограничения права без необходимого в силу закона согласия третьего лица, органа:	данные отсутствуют	



Ведущий специалист-эксперт			М.А. Макаева
полное наименование должности	подпись	инициалы, фамилия	

М.П.



Выписка из Единого государственного реестра недвижимости об основных характеристиках и зарегистрированных правах на объект недвижимости

Сведения об основных характеристиках объекта недвижимости

В Единый государственный реестр недвижимости внесены следующие сведения:

Раздел 1 Лист 1

Земельный участок вид объекта недвижимости			
Лист №1	Раздел 1	Всего листов раздела 1: 1	Всего разделов: 3
		Всего листов выписки: 4	
21 сентября 2018г.			
Кадастровый номер:	29:22:060417:3401		
Номер кадастрового квартала:	29:22:060417		
Дата присвоения кадастрового номера:	29.06.2018		
Ранее присвоенный государственный учетный номер:	данные отсутствуют		
Адрес (местоположение):	Архангельская область, г. Архангельск, территориальный округ Майская горка, ул. Почтовая, д. 53		
Площадь, м2:	777 +/- 10		
Кадастровая стоимость, руб:	935212.74		
Кадастровые номера расположенных в пределах земельного участка объектов недвижимости:	29:22:060417:1781		
Категория земель:	Земли населенных пунктов		
Виды разрешенного использования:	Для индивидуального жилищного строительства		
Статус записи об объекте недвижимости:	Сведения об объекте недвижимости имеют статус "актуальные"		
Особые отметки:	данные отсутствуют		
Получатель выписки:	Болтенков Эдуард Витальевич (представитель правообладателя), Правообладатель: Рудалева Екатерина Сергеевна		



Ведущий специалист-эксперт		М.А. Максакова
полное наименование должности	подпись	инициалы, фамилия


Выписка из Единого государственного реестра недвижимости об основных характеристиках и зарегистрированных правах на объект недвижимости

Сведения об основных характеристиках объекта недвижимости

В Единый государственный реестр недвижимости внесены следующие сведения:

Раздел 1 Лист 1

Земельный участок вид объекта недвижимости			
Лист №1	Раздел 1	Всего листов раздела 1: 1	Всего разделов: 3
		Всего листов выписки: 4	
21 сентября 2018г.			
Кадастровый номер:	29:22:060417:3401		
Номер кадастрового квартала:	29:22:060417		
Дата присвоения кадастрового номера:	29.06.2018		
Ранее присвоенный государственный учетный номер:	данные отсутствуют		
Адрес (местоположение):	Архангельская область, г. Архангельск, территориальный округ Майская горка, ул. Почтовая, д. 53		
Площадь, м2:	777 +/- 10		
Кадастровая стоимость, руб:	935212.74		
Кадастровые номера расположенных в пределах земельного участка объектов недвижимости:	29:22:060417:1781		
Категория земель:	Земли населенных пунктов		
Виды разрешенного использования:	Для индивидуального жилищного строительства		
Статус записи об объекте недвижимости:	Сведения об объекте недвижимости имеют статус "актуальные"		
Особые отметки:	данные отсутствуют		
Получатель выписки:	Болтенков Эдуард Витальевич (представитель правообладателя), Правообладатель: Рудалев Сергей Рудольфович		



Ведущий специалист-эксперт		М.А. Максакова
полное наименование должности	подпись	инициалы, фамилия